

払沢の滝と広徳寺

担当 吉川忠義
090-5412-2168


1919年4月17日(水)

中野島 8:35	立川 (9:01) 9:08	武蔵五日市 (9:39) バス 10:00 人 人 ¥550	払沢の滝入口 (10:22) 歩20分 10:25 人 人 ¥470
払沢の滝 10:45~ 歩25分 11:05	昼食 四季の里 11:30 人 人	払沢の滝入口 12:58 人 人	沢戸橋 (13:12) 歩 岩瀬峡経由 40分 ¥410
広徳寺 13:55~ 歩45分 1405 人 人	武蔵五日市 14:50 人 人		

- ※ 払沢の滝入口から払沢の滝は、緩やかな登り(高低差 約50m)
- ※ 沢戸橋から佳月橋は、溪流沿いの遊歩道(アップダウンは殆どなし)、その後の広徳寺迄は景色は全然違うが、高低さは、ハイムから東生田高校への坂道のような感じ
- ※ 歩数、15000歩程度(ハイム出発し帰宅まで)
- ※ 昼食メニュー、旬の定食ひるげ1300円、
天ぷらうどん(山菜かマイタケか)1000から1100円、消費税込み
予約が必要なため、参加希望者は、代表に連絡が必要です。別途代表より案内あり



滝への道



払沢の滝



岩瀬峡



広徳寺

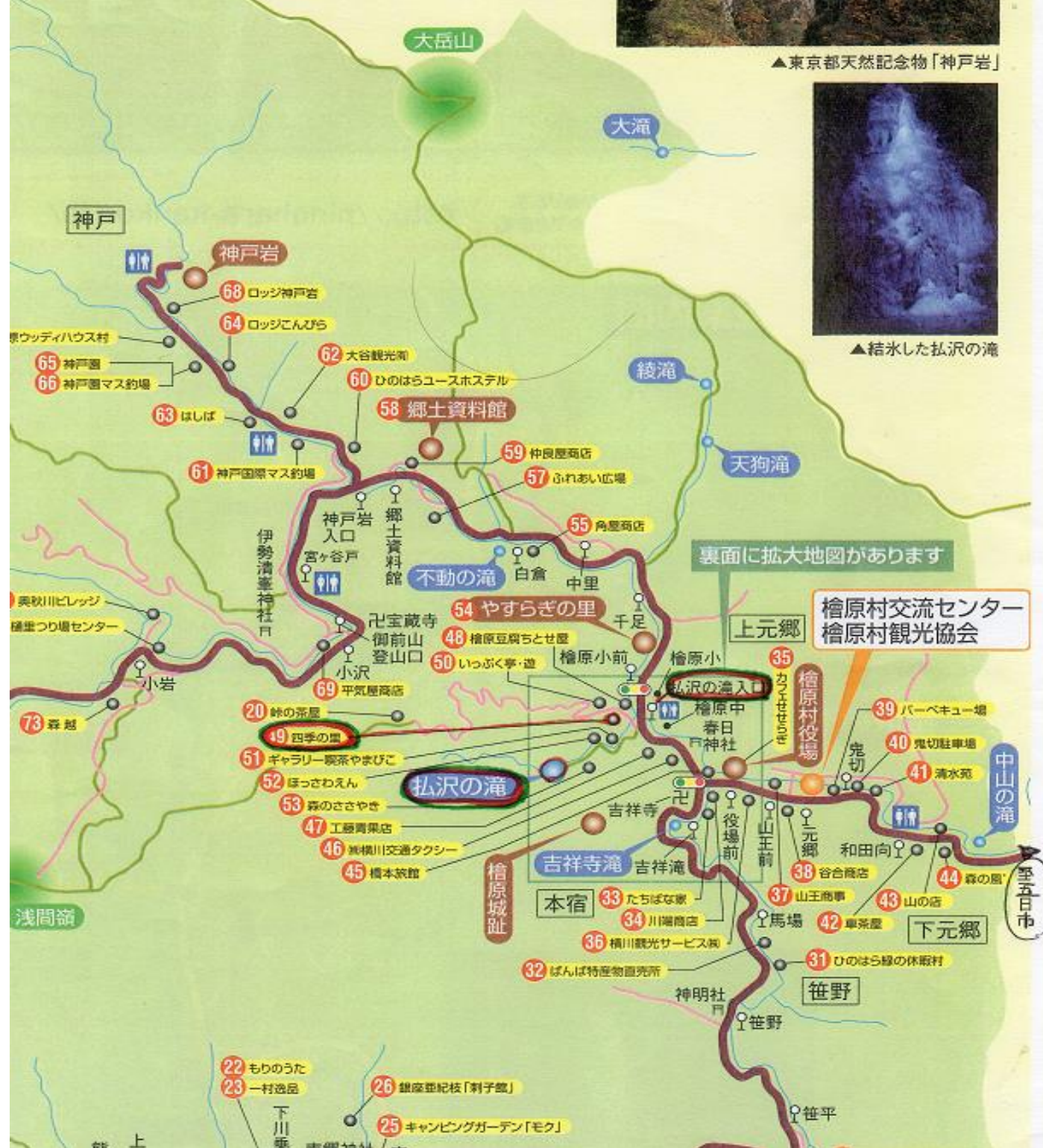
松沢の滝 周辺図



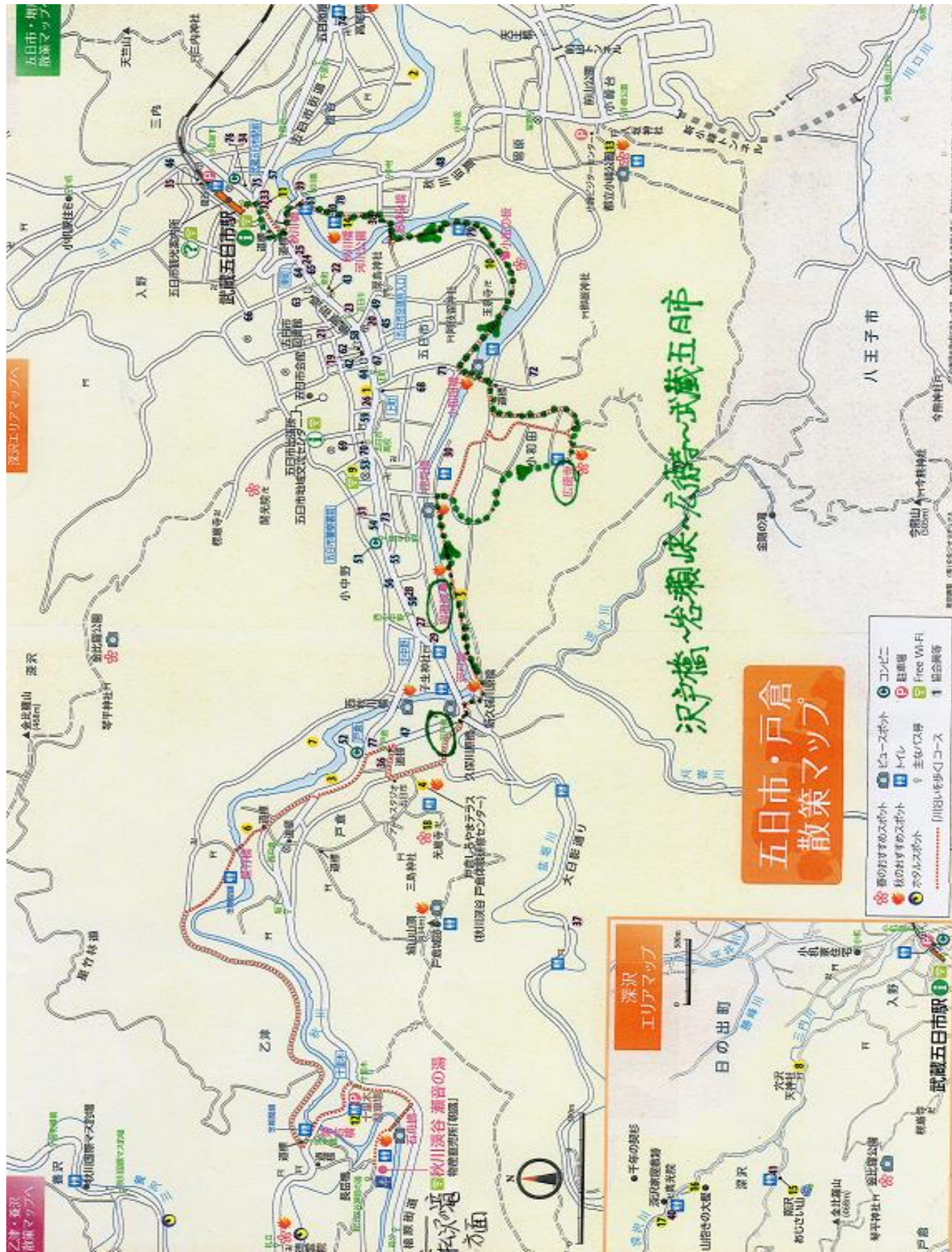
▲東京都天然記念物「神戸岩」



▲結水した松沢の滝



至五日市



五日市・戸倉
散策マップ

深沢エリアマップ

乙津・深沢
散策マップ

沢字橋〜岩瀬峡〜衣帯〜武蔵五日市

五日市・戸倉
散策マップ

- 秋のおすすめスポット
- 冬のすすめスポット
- ホテルズスポット
- コンベニ
- ピュースポット
- トイレ
- 主奴/足停
- Free WiFi
- 川田い歩きコース
- 登山案内

