

横浜自然観察の森

2013年6月6日(木)雨天の場合、6月7日(金)

担当 吉川忠義
090-5412-2168

中野島駅 8:50	川崎 (9:20)	川崎 9:28	港南台 (10:04)	タクシー 約10分	いっしんどう広場 森入口 (10:30)
			¥690	料金1070円 同乗者でシェアー	
大丸山 (11:15)	25	自然観察センター (11:50)	15	昼食森の家 (12:20)	出発13:10
小休憩		小休憩			
10	森の家前バス停 13:24	約20	金沢八景	以下なりゆき	
			¥200		
	京浜川崎	川崎	中野島		
	¥350		¥290		

◆ コース難度 B、大丸山の眺望を望まず、木段を昇らなければ、B/A


なだらかなアップダウンの尾根道

大丸山には135段の木段を昇る、時間2~3分程度。下で待っていても良い。待ち時間10分程度

◆ 歩行時間 100分程度

◆ 昼食は、森の家の中のレストラン おおるり亭 1000円程度


◆



緑のトンネル



大丸山眺望



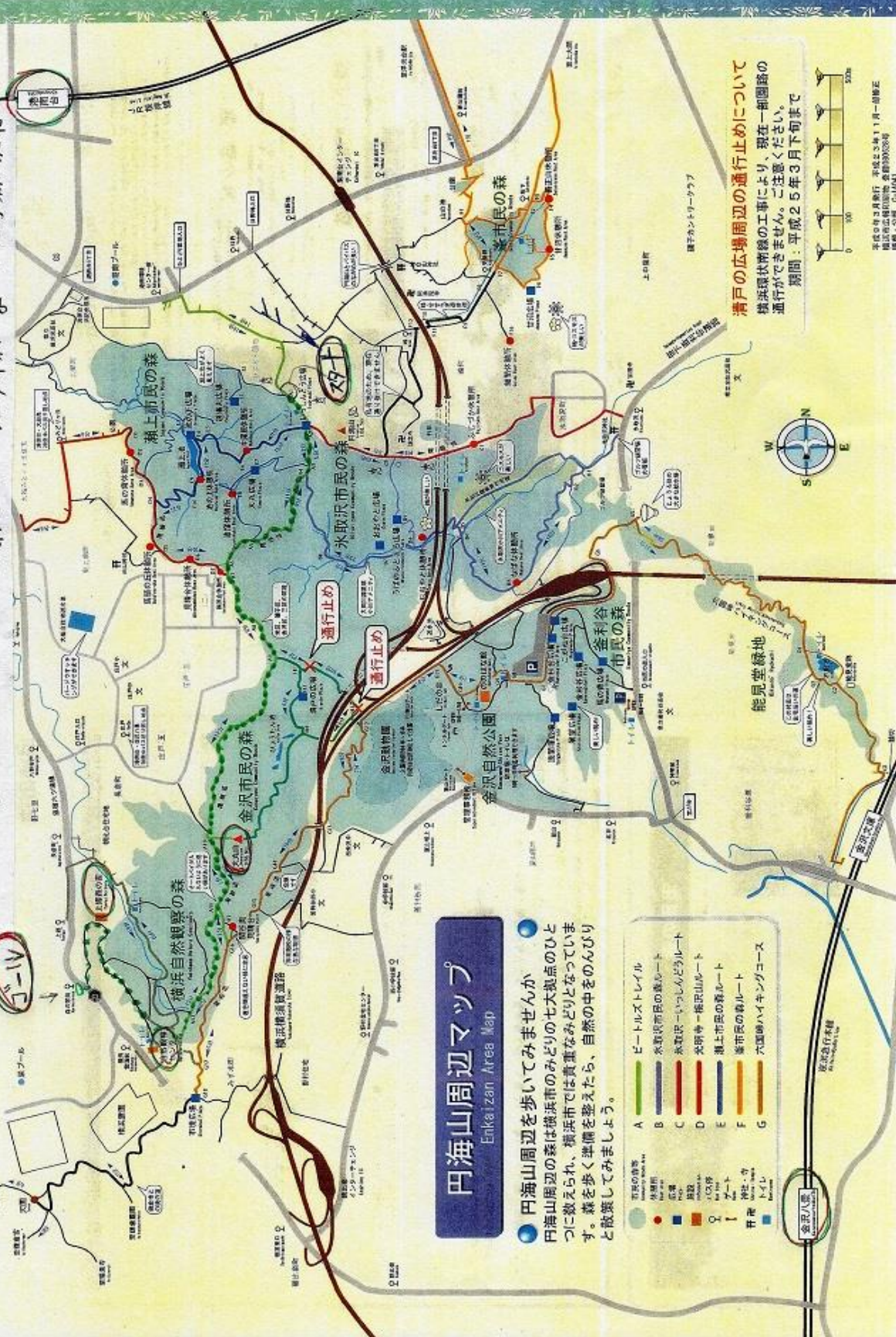
平家ボタルの湿地



上郷 森の家

横沢自然観察の森 歩行ルート

ゴウリウ
いっしんどうぶつ場 → 大丸山 → 自然観察センター → 上郷森の家 → パイ停和家前



円海山周辺マップ Enkaizan Area Map

● 円海山周辺を歩いてみませんか
 円海山周辺の森は横浜市のみどりの七大拠点のひとつに数えられ、横浜市では貴重なみどりとなっています。森を歩く準備を整えたら、自然の中をのんびりと散策してみましょう。

- | 町名の略称
Municipality Abbreviation | 小規模町
Small Town | 町
Town | 市
City | 区
Ward | 特別区
Special Ward | 府
Prefecture |
|------------------------------------|--|-----------|-----------|-----------|---------------------|-----------------|
| A | ビートルズトレイル
Beatles Trail | | | | | |
| B | 水取沢市民の森ルート
Mizumizata Citizen's Forest Route | | | | | |
| C | 水取沢一いっしんどうぶつ場ルート
Mizumizata Ichishindobutsujo Route | | | | | |
| D | 光明寺-横浜山ルート
Kouryuuji-Hirokawa Mountain Route | | | | | |
| E | 上郷-市市民の森ルート
Kamiharashi-City Citizen's Forest Route | | | | | |
| F | 鎌倉市民の森ルート
Kamakura Citizen's Forest Route | | | | | |
| G | 六国峠ハイキングコース
Rokukouke Pass Hiking Course | | | | | |

清戸の広場周辺の通行止めについて
 横浜環状南線の工事により、現在一部道路の通行ができません。ご注意ください。
 期間：平成25年3月下旬まで



平成25年3月発行 平成25年3月11日印刷
 横浜市広域情報センター 資料第0000006号
 印刷：丸善 G-1061