



1117-B 藪原宿から奈良井宿歴史散歩


担当 石原


[期日] 10月25日(火)

斜数字は標準実歩行時間, 上段累計

中野島 7:51	立川 (8:18)	Sあずさ5号 立川 8:25	塩尻 (10:28) 10:50	藪原 (11:24)	10
¥3,890(片道)		中央本線中津川行			

藪原宿*1	25	御鷹匠 役所跡	25	石畳道分岐	1:50 50
昔栄えた宿場は度々の大火により失われその面影を殆ど残していない		木曾の山に鷹狩用の鷹の巣を保護し巣山の監視と巣から降ろした子鷹を飼育調教した		山道の一部に旧道の石畳が残る	

御嶽神社	10	鳥居峠 海拔1197m	25	中の茶屋跡	15
御嶽山遥拝所で弁当昼食		水場			
		木曾義仲が戦勝祈願をして御嶽神社の鳥居を再建して以来の呼び名			

シズメ ジン ジャ 鎮 神社	3:00 20*2	奈良井 15:59	塩尻 (16:22)	Sあずさ28 塩尻 17:07	立川 (19:11) 19:17
重要伝統的建造物群保存地区 木曾11宿で最も栄えた奈良井は電柱、 自販機を移設、江戸時代の街並を保存			あずさ28待時間 に手打蕎麦を		

中野島 (19:42)
----------------

\*1.藪原は昔から薬草の産地としても有名で江戸期に医者が五軒もあり、近郷から多くの患者が集まった。名医五軒の一つが今に続く宮川漆器店で、明治初年まで6代続いた。

木曾は木材の産地で江戸から続くお六櫛の他、現在は全国有数の画材の生産量を誇る。

\*2.鎮神社から奈良井駅までの実歩行時間。駅までの観光・買物に約1時間見込んでいます。

◆奈良井は木曾11宿中最も標高の高い位置(940m)にあり、峠を越える参勤交代の人々や旅人が多数宿泊した。町並の中でも古い建物は2階が1階より前にせり出した「出梁(だしばり)造り」という形式で奈良井宿特有のもの。

古い民家の典型である「中村邸(櫛問屋)」は川崎市民家園に移築する事への反対運動から町並保存運動に発展し、現在の町並保存地区指定を受けた。

◆山際に近く湧く水場は往時の旅人の喉も潤し、火事の延焼防止に備えたもの。



- |               |          |
|---------------|----------|
| 1 藪原駅         | WC B 水 P |
| 25分(900m)     | 標高差 10m  |
| 2 藪原神社        |          |
| 10分(300m)     | 標高差 00m  |
| 3 御鷹匠役所跡      | 水        |
| 15分(550m)     | 標高差 40m  |
| 4 林道合流点       | WC P     |
| 10分(300m)     | 標高差 30m  |
| 5 石畳道分岐       |          |
| 40分(900m)     | 標高差 160m |
| 6 丸山公園        | WC B 水 休 |
| 10分(150m)     | 標高差 20m  |
| 7 御嶽神社(御嶽遙拝所) | B        |
| 10分(500m)     | 標高差 10m  |
| 8 鳥居峠         | WC 水 休   |
| 25分(800m)     | 標高差 150m |
| 9 中の茶屋        | 休        |
| 15分(550m)     | 標高差 90m  |
| 10 鎮神社        |          |
| 20分(1200m)    | 標高差 30m  |
| 11 奈良井駅       | WC B 水   |